

**Российская Федерация
Республика Алтай
Администрация
муниципального образования
«Чойский район»**

**Россия Федерациязы
Алтай Республиканын
«Чой аймак»
муниципал тозолмо
администрациязы**

ПОСТАНОВЛЕНИЕ

Ј ö П

22 ноября 2021 года

с.Чоя

№ 715

**Об утверждении схемы расположения
земельного участка с условным номером
04:02:000000:49:3У1**

В соответствии с пунктом 19 статьи 39.6, пунктом 14 статьи 11.10 Земельного Кодекса Российской Федерации, пунктом 2 статьи 3.3. Федерального Закона от 25 октября 2001 года №137-ФЗ «О введении в действие Земельного Кодекса Российской Федерации», приказом Министерства экономического развития Российской Федерации от 1 сентября 2014 года №540 «Об утверждении классификатора видов разрешенного использования земельных участков», на основании заявления Моисенко Юлии Васильевны от 22 ноября 2021 года, Администрация муниципального образования «Чойский район»

ПОСТАНОВЛЯЕТ:

1. Утвердить схему расположения земельного участка 04:02:000000:49:3У1 в кадастровом квартале 04:02:040804 общей площадью 5211 кв.м., местоположение: Российская Федерация, Республика Алтай, Чойский район, муниципальное образование «Паспаульское сельское поселение». Категория земель – земли запаса.
2. Схема расположения земельного участка на кадастровом плане территории является обязательным приложением к настоящему постановлению, прилагается.
3. Заявителю обеспечить выполнение кадастровых работ в целях государственного учета земельного участка.
4. Срок действия настоящего постановления составляет два года.
5. Настоящее постановление вступает в силу с момента его подписания.
6. Контроль за исполнением настоящего постановления возложить на исполняющего обязанности Первого заместителя Главы администрации муниципального образования «Чойский район» по экономическому развитию сельскому хозяйству, имущественным и земельным отношениям

администрации муниципального образования «Чойский район»
И.С. Королеву.

Глава муниципального образования
«Чойский район»

И.А. Русских

Утверждена:
 Постановлением администрации
 муниципального образования «Чойский район»
 № 715 от 22 ноября 2021года





СХЕМА РАСПОЛОЖЕНИЯ ЗЕМЕЛЬНОГО УЧАСТКА ИЛИ ЗЕМЕЛЬНЫХ
 УЧАСТКОВ НА КАДАСТРОВом ПЛАНЕ ТЕРРИТОРИИ

Условный номер земельного участка 04:02:000000:49:3У1		
Площадь земельного участка 5211 м²		Система координат: МСК-04. Зона 1
Обозначение характерных точек границ	Координаты, м	
	X	Y
н1	643543.10	1354858.80
н2	643550.70	1354934.51
н3	643488.67	1354930.17
н4	643471.83	1354918.41
н5	643471.13	1354864.04
н1	643543.10	1354858.80



Масштаб 1:3000

Условные обозначения

-  - граница земельного участка установленная в соответствии с федеральным законодательством
-  - граница образуемого земельного участка
-  н1 - характерная точка границы образуемого земельного участка
- 04:02:000000:49:3У1 - образуемый земельный участок
- :19 - кадастровый номер земельного участка
-  - граница ЗОУИТ
- 04:00-3.17 - реестровый номер ЗОУИТ или границы МО

